

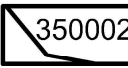





# ÚZEMNÝ PLÁN OBCE NOVOSAD

ZMENY A DOPLNKY č.1

VYHODNOTENIE ZÁBERU PP

1:2880

## LEGENDA

-  350002 Hranica a kód BPEJ
-  Plocha záberu v zastavanom území: Záhrady
-  Plocha záberu v zastavanom území: Zastavané plochy a nádvoría
-  17a Označenie plochy záberu
-  V Občianska vybavenosť, služby
-  RD Rodinné domy

Názov ÚPD: **ÚZEMNÝ PLÁN OBCE NOVOSAD  
Zmeny a doplnky č. 1**

Schvaľujúci orgán: Obecné zastupiteľstvo obce Novosad

Číslo uznesenia: 112/2016

Dátum schválenia: 30.9.2016

VZN: Dodatok č.1 k VZN č.1/2012

Mgr. Jozef Jastrab  
starosta obce Novosad

pečiatka

ÚZEMNÝ PLÁN OBCE NOVOSAD  
Zmeny a doplnky č.1

Obstarávateľ:	Obec Novosad	BOSKOV s.r.o. Myslína 15, 066 01 Myslína tel.: 0908 982130 www.boskov.sk
Odborne spôsobilá osoba pre obstarávanie ÚPD:	Ing. Iveta SABAKOVÁ	
Architekt ÚPD:	Ing. arch. Marianna BOŠKOVÁ	
Časť:	ZMENY A DOPLNKY č.1	Zak. číslo: 201601_19
Názov výkresu:	VYHODNOTENIE ZÁBERU PP	Dátum: 07.2016
		Mierka: 1:2880
		Čís. výkresu: 3

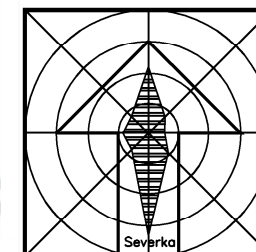


SCHÉMA VEĽ

ZaD č.1  
lokality 1: Pri škole

