

ZMENY A DOPLNKY č. 10 ÚZEMNÝ PLÁN MESTA MICHALOVCE

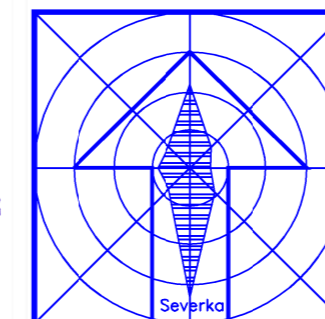
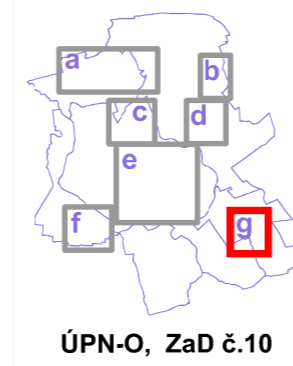
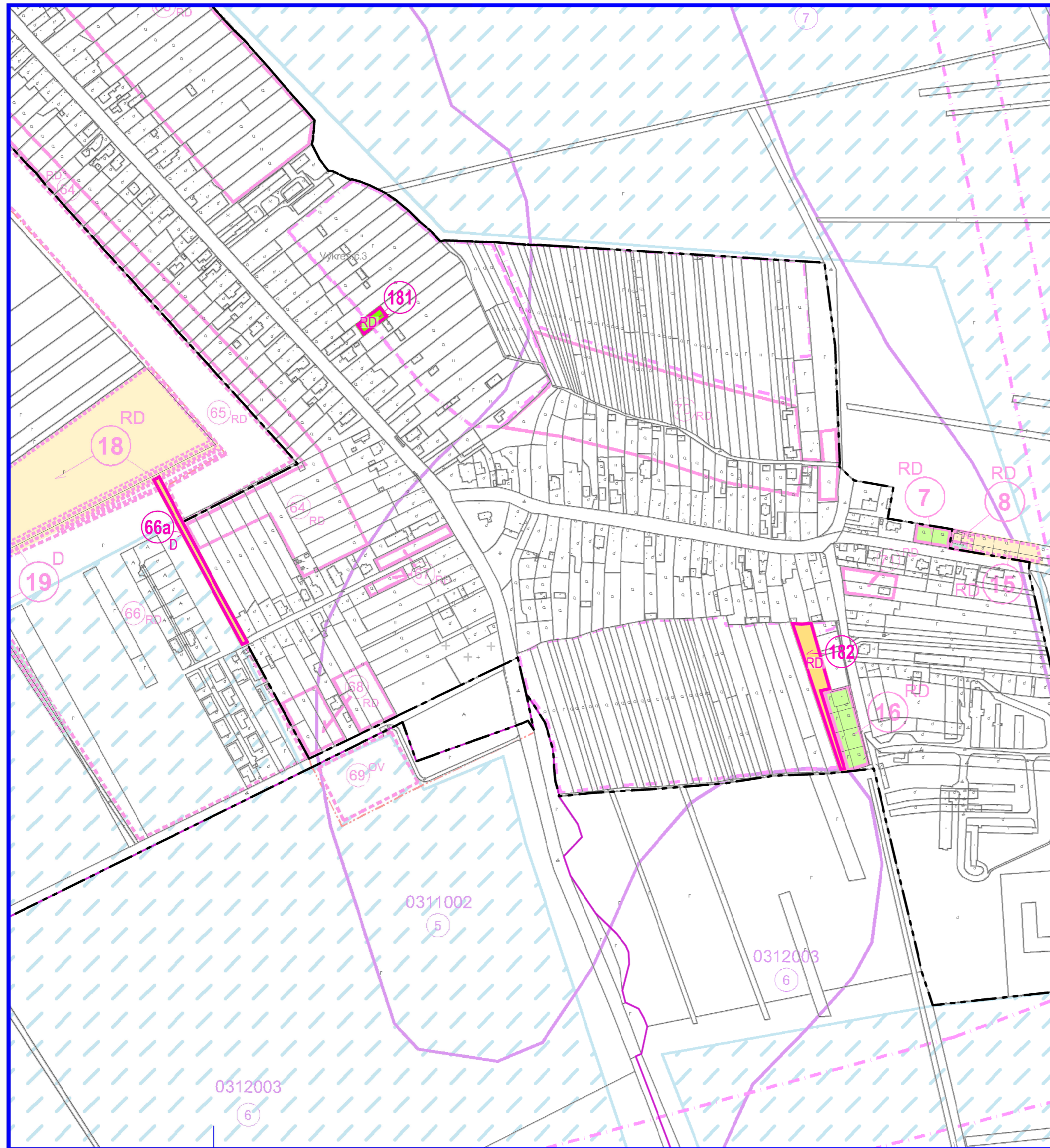
PERSPEKTÍVNE VYUŽITIE POL'NOHOSP. PÔDY
NA NEPOL'NOHOSPODÁRSKE ÚČELY

NÁVRH
1:5000

LEGENDA ZaD č.10

STAV	NÁVRH	Popis
		Lokalita navrhovaná na vyňatie v hranici súčasne zastavaného územia
		Lokalita navrhovaná na vyňatie mimo hranicu súčasne zast. územia
		Poradové číslo lokality
		Plocha záberu: Orná pôda
		Plocha záberu: Záhrady

RD -Rodinné domy
D -Doprava



ZMENY A DOPLNKY č. 10 ÚZEMNÝ PLÁN MESTA MICHALOVCE

Obstarávateľ:	MESTO MICHALOVCE	BOSKOV s.r.o. Myslina 15, 066 01 Humenné www.boskov.sk
Odborne spôsobilá osoba pre obstarávanie ÚPD:	Ing. Heena FRANCUZOVÁ	
Spracovateľ ÚPD:	Ing. arch. Marianna BOŠKOVÁ	
Grafika:	Ing. Vladimír BOŠKO	
Časť:	NÁVRH	Zak. číslo: 201810_37
Názov výkresu:	PERSPEKTÍVNE VYUŽITIE POL'NOHOSP. PÔDY NA NEPOL'NOHOSPODÁRSKE ÚČELY	Dátum: 11. 2024
		Mierka: 1 : 5000
		Čís. výkresu: 7g