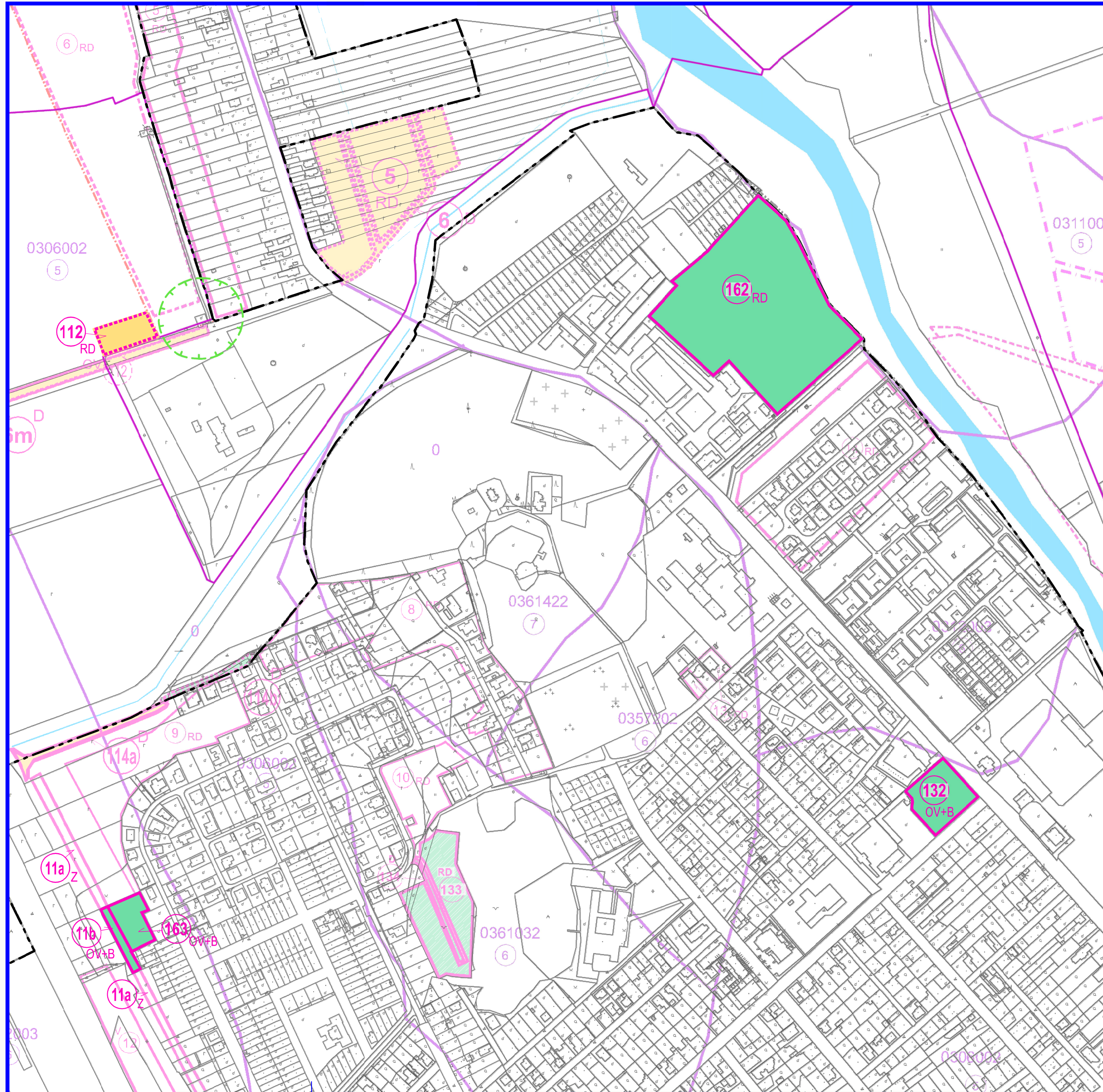


ZMENY A DOPLNKY č. 10 ÚZEMNÝ PLÁN MESTA MICHALOVCE

PERSPEKTÍVNE VYUŽITIE POĽNOHOSP. PÔDY
NA NEPOĽNOHOSPODÁRSKE ÚČELY

NÁVRH

1:5000



LEGENDA ZaD č.10

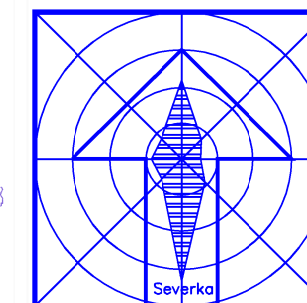
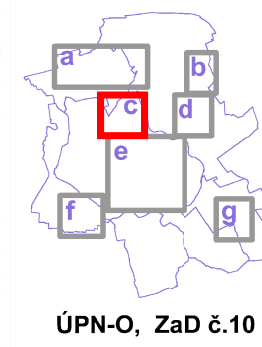
STAV	NÁVRH	
		Lokalita navrhovaná na vyňatie v hranici súčasne zastavaného územia
		Lokalita navrhovaná na vyňatie mimo hranicu súčasne zast. územia
		Poradové číslo lokality
		Plocha záberu: Orná pôda
		Plocha záberu: Nepoľnohospodárska pôda

RD -Rodinné domy Z -Izolačná zeleň
OV+B -Polyfunkcia: občianska vybavenosť a bývanie

ZMENY A DOPLNKY č. 10 ÚZEMNÝ PLÁN MESTA MICHALOVCE

Obstarávateľ:	MESTO MICHALOVCE	BOSKOV s.r.o. Myslina 15, 066 01 Humenné www.boskov.sk
Odborne spôsobilá osoba pre obstarávanie ÚPD:	Ing. Helena FRANČUZOVÁ	
Spracovateľ ÚPD:	Ing. arch. Marianna BOŠKOVÁ	
Grafika:	Ing. Vladimír BOŠKO	

Časť:	NÁVRH	Zak. číslo:	201810_37
Názov výkresu:	PERSPEKTÍVNE VYUŽITIE POĽNOHOSP. PÔDY NA NEPOĽNOHOSPODÁRSKE ÚČELY	Dátum:	11. 2024
		Mierka:	1 : 5000
		Čís. výkresu:	7c



ÚPN-O, ZaD č.10