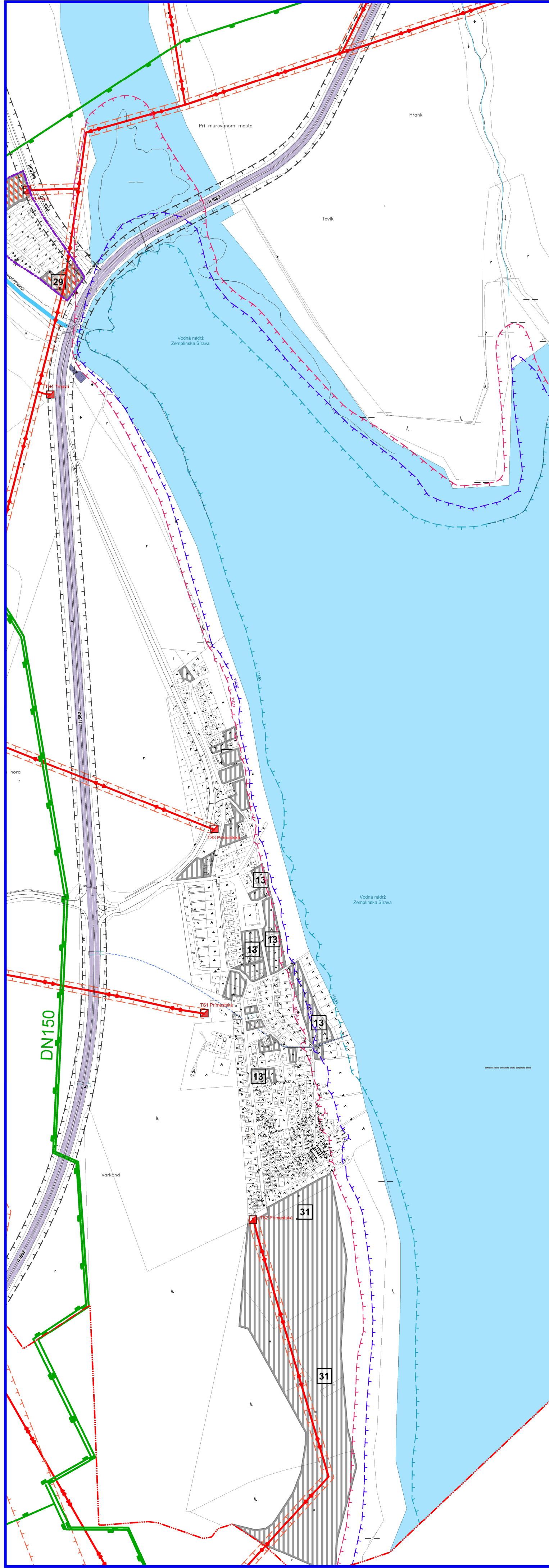


ÚZEMNÝ PLÁN OBCE VINNÉ

VEREJNÉ TECHNICKÉ VYBAVENIE:
ENERGETIKA A SPOJE

NÁVRH

M 1:5000


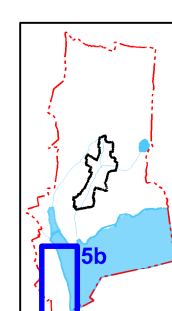


LEGENDA

STAV	NÁVRH	HRANICE
		Katastrálna hranica obce
		Hranica zastavaného územia
		Ochranné pásmo cesty
		OP vedenia elektrickej energie
		Pobrežná čiara - maximálna dosiahnuteľná hladina
		Pobrežná čiara - maximálna retnčná hladina
		Pobrežná čiara - prevádzková hladina
STAV	NÁVRH	FUNKČNÉ PLOCHY
		Navrhované funkčné plochy
		Vodné toky a plochy
		Krytý kanál
STAV	NÁVRH	TECHNICKÁ INFRAŠTRUKTÚRA
		Vzdušné vedenie el. energie VVN 110kV
		Vzdušné vedenie el. energie VN 22kV
		Káblové vedenie 22kV
		Transformačná stanica
		VTL plynovod
		Diaľkový kábel

FUNKCIA NAVRHOVANÝCH OBJEKTOV

- 13** REKREAČNÉ CHATY
- 29** POLYFUNKČNÁ PLOCHA: Občianska vybavenosť a bývanie
- 31** REKREAČNÉ CHATY



ÚZEMNÝ PLÁN OBCE Vinné		
Obstarávateľ:	Obec Vinné	BOSKOV s.r.o. Mýslina 15, 066 01 Humenné www.boskov.sk
Odborne spôsobilá osoba pre obstarávanie ÚPD:	Ing. Iveta SABAKOVÁ	
Riešiteľ ÚPN-O:	Ing. arch. Marianna BOŠKOVÁ Ing. arch. Maroš KIC Ing. Vladimír BOŠKO	
Časť:	NÁVRH	Zak. číslo: 202201_73 Dátum: 01.2025
Názov výkresu:	VEREJNÉ TECHNICKÉ VYBAVENIE ENERGETIKA, SPOJE	Mierka: 1:5000 Čís. výkresu: 5b