

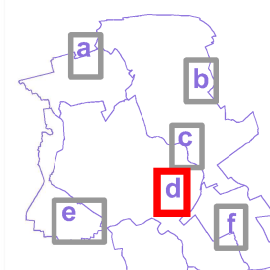
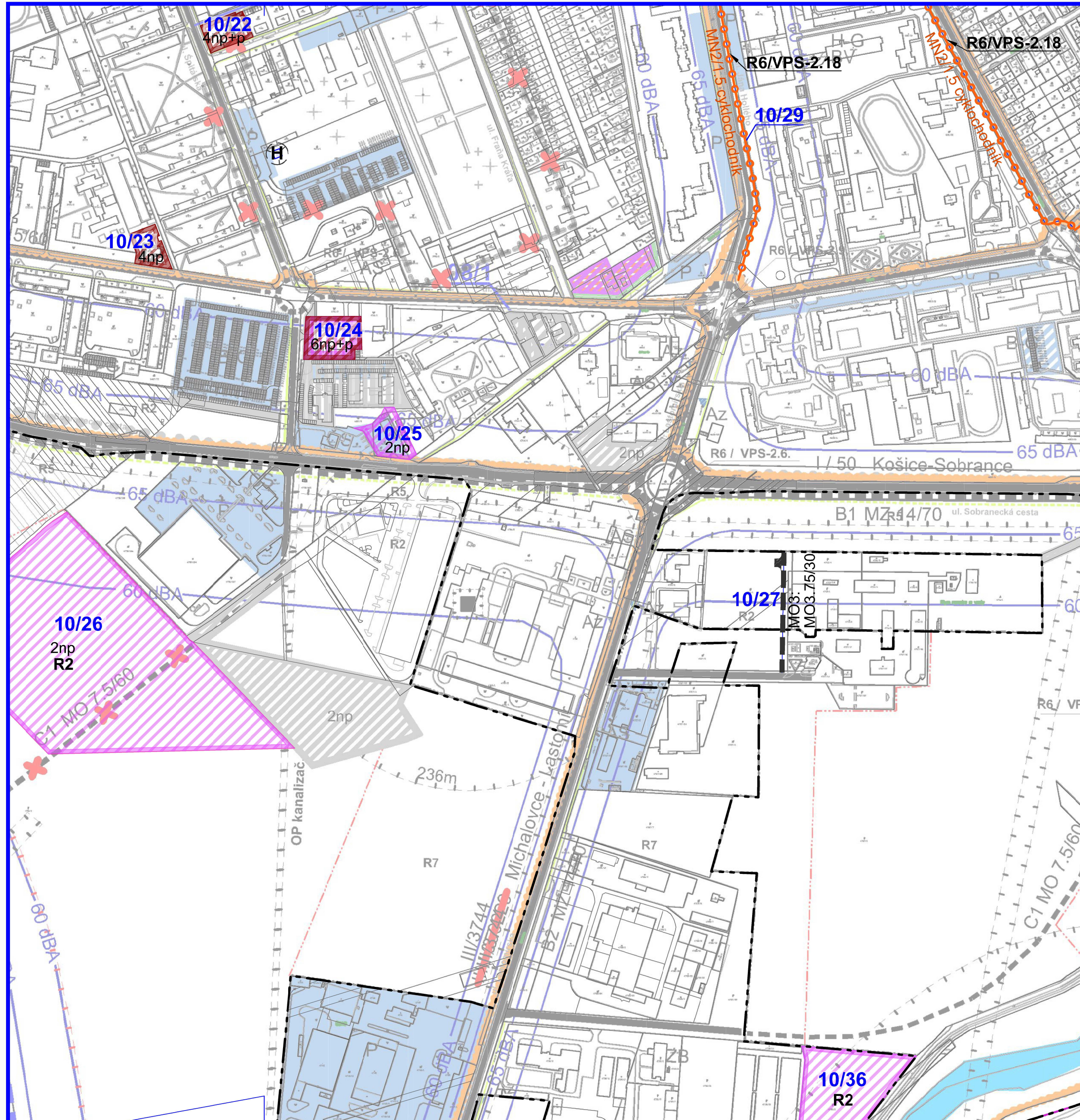
ZMENY A DOPLNKY č. 10 ÚZEMNÝ PLÁN MESTA MICHALOVCE

VEREJNÉ DOPRAVNÉ VYBAVENIE

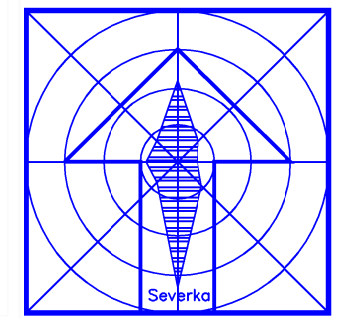
NÁVRH
1 : 5000

LEGENDA ZaD č.10

STAV	NÁVRH	
		Plochy občianskej vybavenosti
		Zmiešané plochy bývania a občianskej vybavenosti
		Miestne cesty
		Cyklistický chodník
		Heliport
		Označenie lokality ZaD č.10



ÚPN-O, ZaD č.10



ZMENY A DOPLNKY č. 10 ÚZEMNÝ PLÁN MESTA MICHALOVCE

Obstarovateľ:	MESTO MICHALOVCE	BOSKOV s.r.o. Myslina 15, 066 01 Humenné www.boskov.sk
Odborne spôsobilá osoba pre obstarávanie ÚPD:	Ing. Helena FRANČUZOVÁ	
Spracovateľ ÚPD:	Ing. arch. Marianna BOŠKOVÁ	
Grafika:	Ing. Vladimír BOŠKO	
Časť:	NÁVRH	Zak. číslo: 201810_37
Názov výkresu:	VEREJNÉ DOPRAVNÉ VYBAVENIE	Dátum: 11. 2024
		Mierka: 1 : 5000
		Čís. výkresu: 4d