

ÚZEMNÝ PLÁN OBCE VINNÉ

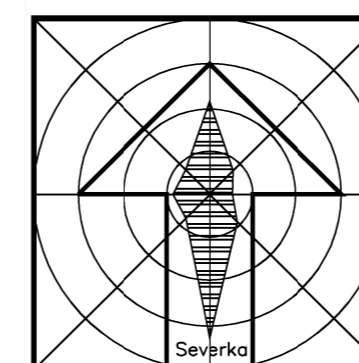
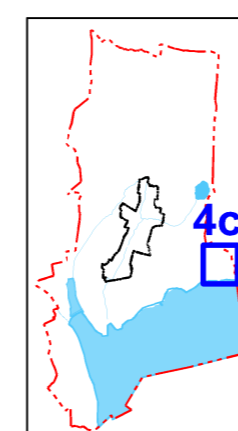
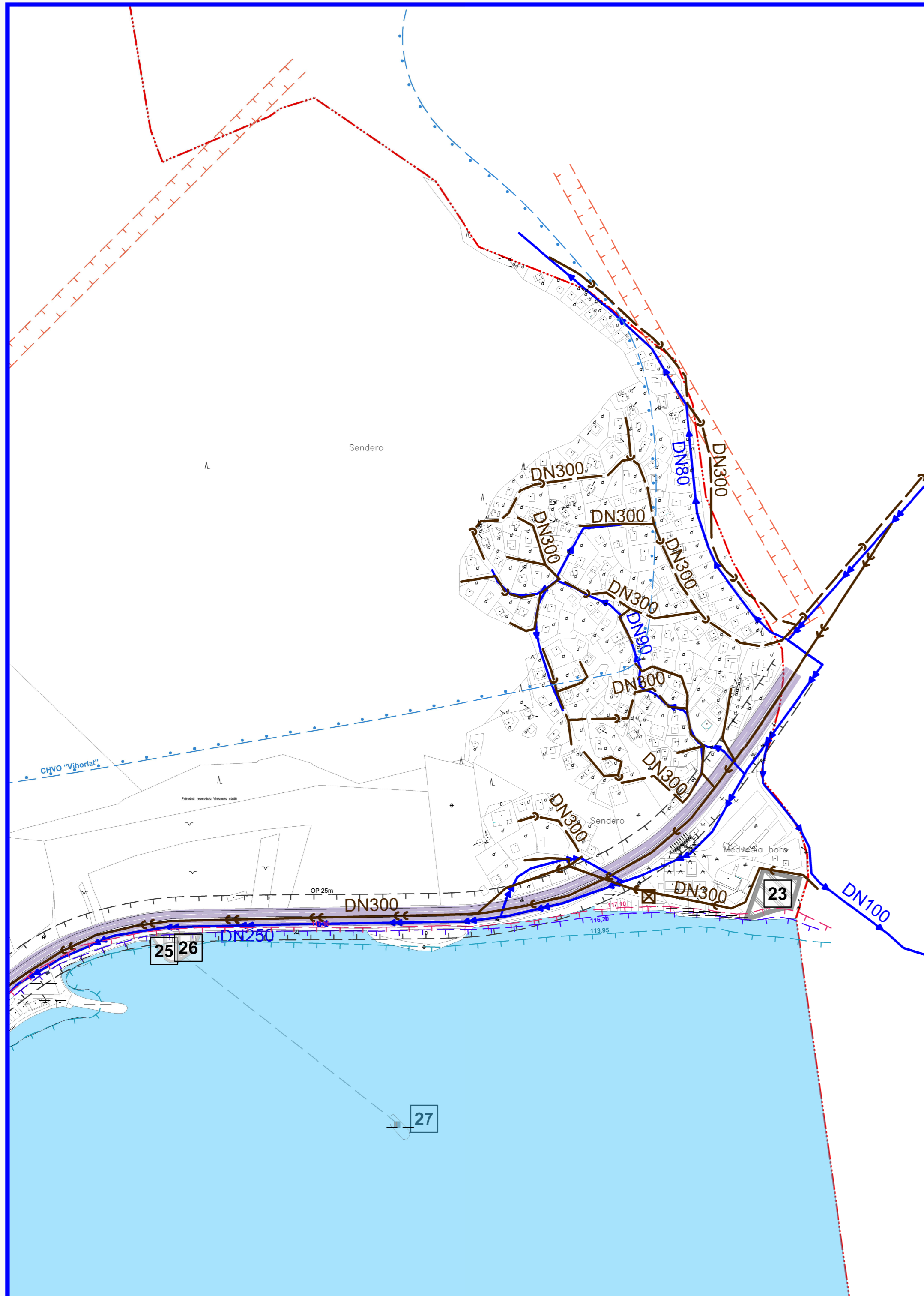
VEREJNÉ TECHNICKÉ VYBAVENIE:
VODNÉ HOSPODÁRSTVO

NÁVRH

M 1:5000

LEGENDA

STAV	NÁVRH	HRANICE
		Katastrálna hranica obce
		Ochranné pásmo cesty
		OP vedenia elektrickej energie
		OP vodovod
		Pobrežná čiara - maximálna dosiahnuteľná hladina
		Pobrežná čiara - maximálna retičná hladina
		Pobrežná čiara - prevádzková hladina
		Navrhované funkčné plochy
		Vodné toky a plochy
STAV	NÁVRH	TECHNICKÁ INFRAŠTRUKTÚRA
		Prívodné vodovodné potrubie
		Rozvodné vodovodné potrubie
		Kanalizačný zberač
		Hlavné kanalizačné potrubie splaškové
		Kanalizačné potrubie tlakové



ÚZEMNÝ PLÁN OBCE Vinné

Obstarávateľ:	Obec Vinné	BOSKOV s.r.o. Myslína 15, 066 01 Humenné www.boskov.sk
Odborne spôsobilá osoba pre obstarávanie ÚPD:	Ing. Iveta SABAKOVÁ	
Riešiteľ ÚPN-O:	Ing. arch. Marianna BOŠKOVÁ Ing. arch. Maroš KIC Ing. Vladimír BOŠKO	
Časť:	NÁVRH	Zak. číslo: 202201_73
Názov výkresu:	VEREJNÉ TECHNICKÉ VYBAVENIE VODNÉ HOSPODÁRSTVO	Dátum: 01. 2025
		Mierka: 1:5000
		Čís. výkresu: 4c