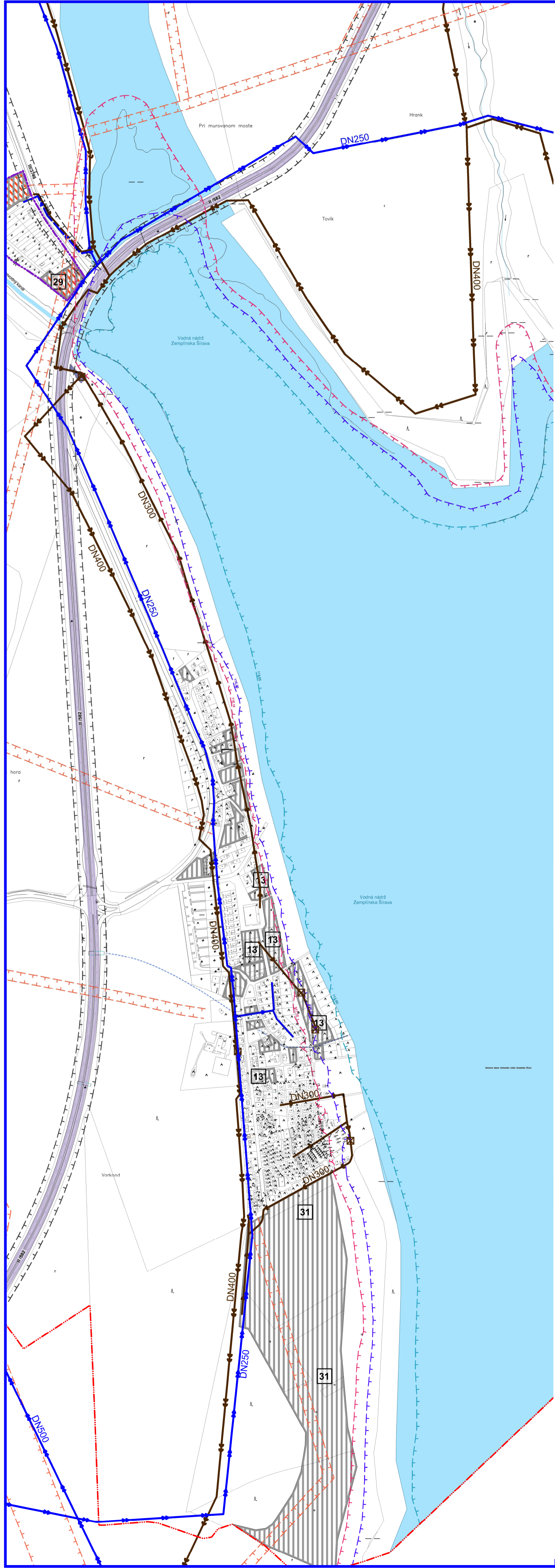


ÚZEMNÝ PLÁN OBCE VINNÉ

VEREJNÉ TECHNICKÉ VYBAVENIE:
VODNÉ HOSPODÁRSTVO

NÁVRH

M 1:5000

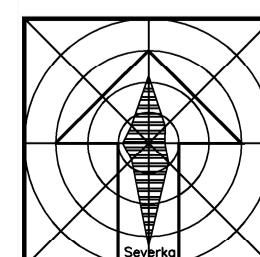
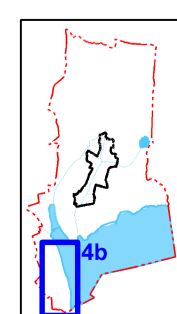


LEGENDA

STAV	NÁVRH	HRANICE
		Katastrálna hranica obce
		Ochranné pásmo cesty
		OP vedenia elektrickej energie
		OP vodovod
		Pobrežná čiara - maximálna dosiahnuteľná hladina
		Pobrežná čiara - maximálna retnčná hladina
		Pobrežná čiara - prevádzková hladina
STAV	NÁVRH	FUNKČNÉ PLOCHY
		Navrhované funkčné plochy
		Vodné toky a plochy
		Krytý kanál
STAV	NÁVRH	TECHNICKÁ INFRAŠTRUKTÚRA
		Prívodné vodovodné potrubie
		Rozvodné vodovodné potrubie
		Kanalizačný zberač
		Hlavné kanalizačné potrubie splaškové
		ČS kanalizácie

FUNKCIA NAVRHOVANÝCH OBJEKTOV

- REKREAČNÉ CHATY
- POLYFUNKČNÁ PLOCHA: Občianska vybavenosť a bývanie
- REKREAČNÉ CHATY



ÚZEMNÝ PLÁN OBCE Vinné		
Obstarávateľ:	Obec Vinné	BOSKOV s.r.o. Mýslina 15, 066 01 Humenné www.boskov.sk
Odborne spôsobilá osoba pre obstarávanie ÚPÚ:	Ing. Iveta SABAKOVÁ	
Riešiteľ ÚPN-O:	Ing. arch. Marianna BOŠKOVÁ Ing. arch. Maroš KIC Ing. Vladimír BOŠKO	
Časť:	NÁVRH	Zak. číslo: 202201_73 Dátum: 01.2025
Názov výkresu:	VEREJNÉ TECHNICKÉ VYBAVENIE VODNÉ HOSPODÁRSTVO	Mierka: 1:5000 Čís. výkresu: 4b