

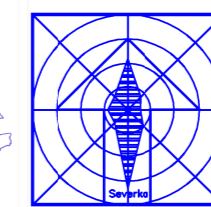
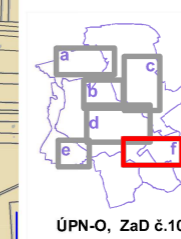
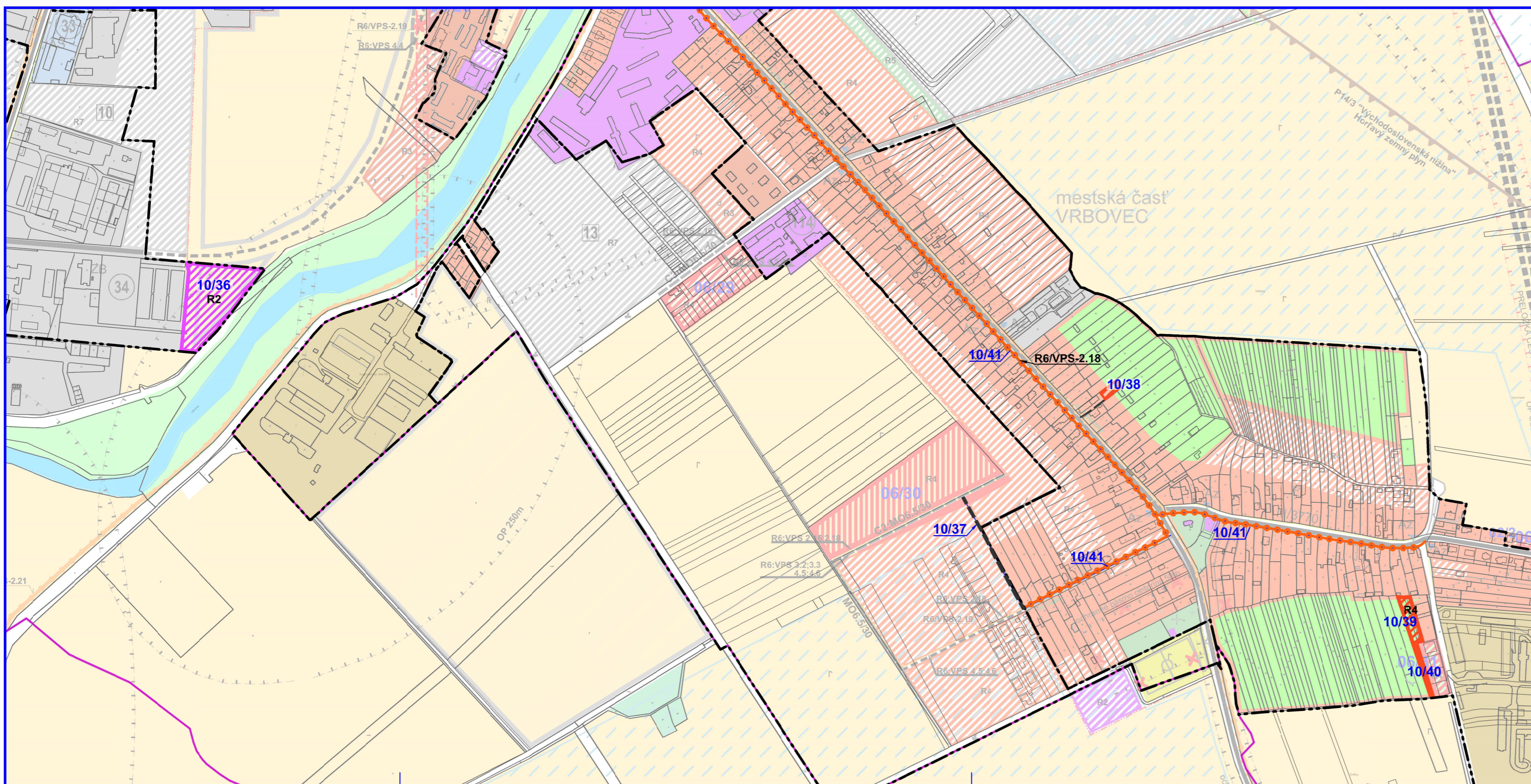
ZMENY A DOPLNKY č. 10 ÚZEMNÝ PLÁN MESTA MICHALOVCE

KOMPLEXNÝ VÝKRES PRIESTOROVÉHO USPORIADANIA
A FUNKČNÉHO VYUŽITIA ZASTAVANÉHO ÚZEMIA

NÁVRH
1 : 5000

LEGENDA ZaD č.10

STAV	NÁVRH	
		Plochy rodinných domov
		Plochy občianskej vybavenosti
		Miestne cesty
		Cyklistický chodník
		Označenie lokality ZaD č.10



ZMENY A DOPLNKY č. 10 ÚZEMNÝ PLÁN MESTA MICHALOVCE		
Obstarávateľ:	MESTO MICHALOVCE	BOSKOV s.r.o.
Obdobie spracovania a schválenia ÚPD:	Ing. Heteria FRANCUZOVÁ	Mýtna 15, 066 01 Humenné www.boskov.sk
Spracovateľ ÚPD:	Ing. arch. Marianna BOŠKOVÁ	
Grafik:	Ing. Vladimír BOŠKO	
Časť:	NÁVRH	Zak. číslo: 201810_37
Názov výkresu:	KOMPLEXNÝ VÝKRES PRIESTOROVÉHO USPORIADANIA A FUNKČNÉHO VYUŽITIA ZASTAVANÉHO ÚZEMIA	Dátum: 11. 2024
		Mierka: 1 : 5000
		Čís. výkresu: 3f

ÚPN-O, ZaD č.10