

# ÚZEMNÝ PLÁN OBCE VINNÉ

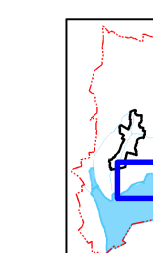
KOMPLEXNÝ VÝKRES PRIESTOROVÉHO USPORIADANIA A FUNKČNÉHO VYUŽITIA ZASTAVANÉHO ÚZEMIA OBCE

NÁVRH

M 1:2000

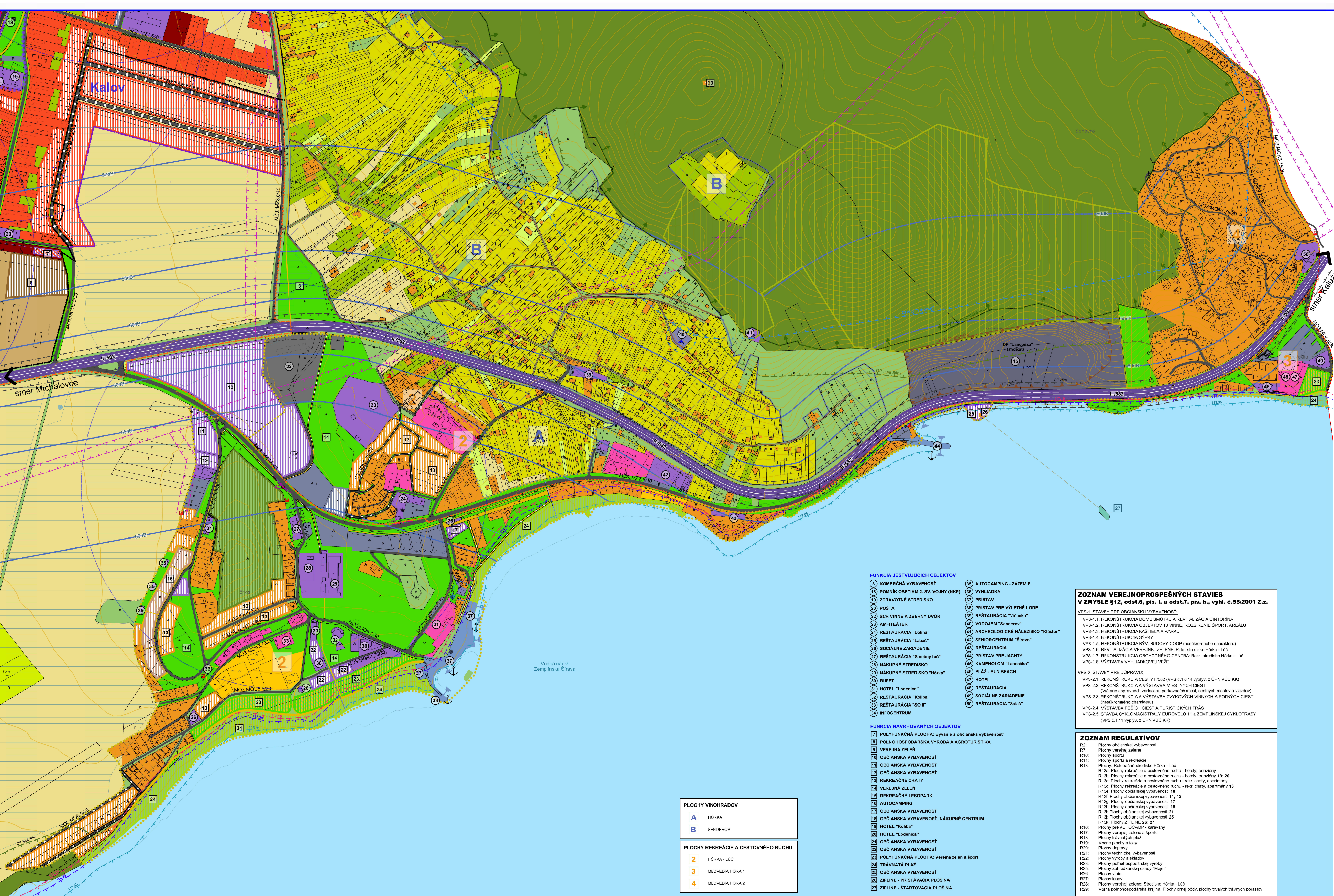
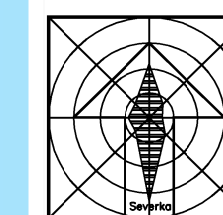
## LEGENDA

STAV	MŪRNI	OPIS
--- --		Katastrálna hranica obce
---		Hranica zastavaného územia k 1.1.1990
---		Návrhovaná hranica zastavaného územia
---		Ochranné pásmo cesty
---		OP vedenia elektrickej energie
---		Chránené vládne územie "Vihorlatské vrchy"
---		Chránená vodohospodárska oblasť "Vihorlat"
---		Pobrežná čiara - maximálna dosiahnuteľná hladina 117,09
---		Pobrežná čiara - maximálna retenčná hladina 116,20
---		Pobrežná čiara - prevádzková hladina 113,95
---		OP lesa
---		Prírodná rezervácia
---		Rekreačný priestor
---		CHLÚ a dobývací priestor
<b>FUNKČNÉ PLOCHY</b>		
---		Plochy rodinných domov
---		Plochy občianskej vybavenosti
---		Plochy rekreácie a cestovného ruchu - Hotely, penzióny
---		Plochy športu
---		Zmiešané plochy verejnej zelene a športu
---		Plochy rekreácie a cestovného ruchu - rekr. chaty, apartmány
---		Autocamping
---		Plochy trávnatých pláží
---		Spävné plochy a parkoviská
---		Verejná zeleň
---		Plochy rekreačného lesa
---		Plocha dobývacieho priestoru
---		Plochy poľnohospodárskej výroby
---		Plochy vodného hospodárstva
---		Plochy výroby a skladov
---		Plochy lesov
---		Omá pôda
---		Lúky a pasienky
---		Vršice
---		Zbňžradly
---		Nelesná stromové a krovinná vegetácia
---		Vodné toky a plochy
---		Odvodňovací kanál
---		Krčý kanál
---		Prístav
<b>DOPRAVA</b>		
---		Cesta III triedy
---		Cesty III triedy
---		Mestské cesty
---		Cesty pre peších
---		Cyklotrasy
---		Autobusová zastávka (PAD)
---		Izolovaná časovne dostupnosti k zastávke PAD
---		Hladina hlukovej izolácie
<b>TECHNICKÁ INFRAŠTRUKTÚRA</b>		
---		Vodajem
---		Upravná voda
---		Transformačná stanica
---		Regulačná stanica
---		Nízka úroveň radionového rizika



## ÚZEMNÝ PLÁN OBCE Vinné

Obdobie platnosti 01.01.2025 - 31.12.2031	Obec Vinné Iľja ŠABAKOVÁ Iľja ŠABAKOVÁ Iľja ŠABAKOVÁ Iľja ŠABAKOVÁ	BOSKOV s.r.o. Vihorlat 10, 816 91, Hradište www.boskov.sk
Číslo výkresu 3c	NÁVRH KOMPLEXNÝ VÝKRES PRIESTOROVÉHO USPORIADANIA A FUNKČNÉHO VYUŽITIA ZASTAVANÉHO ÚZEMIA OBCE	Štád. číslo: 202001_731 Dátum: 01.2025 Mierka: 1:2000 Číslo výkresu: 3c



- FUNKCIA JESTVUJÚCICH OBJEKTOV**
- 1 Komerčná vybavenosť
  - 18 Pomník obetiam z 2. sv. vojny (NKP)
  - 19 Zdravotné stredisko
  - 20 Pošta
  - 21 SCR Vinné a zberný dvor
  - 22 Amfiteáter
  - 23 Reštaurácia "Dolina"
  - 24 Reštaurácia "Lubša"
  - 25 Sociálne zariadenie
  - 26 Reštaurácia "Smečny út"
  - 27 Nákupné stredisko "Horka"
  - 28 Bufet
  - 29 Hotel "Lodenica"
  - 31 Reštaurácia "Koliba"
  - 32 Reštaurácia "So II"
  - 34 Infocentrum
  - 35 Autocamping - zázemie
  - 36 Vyhliadka
  - 37 Prístav
  - 38 Prístav pre vletné lodie
  - 39 Reštaurácia "Vihorlat"
  - 40 Vodajem "Senderov"
  - 41 Archeologické nálezisko "Kľáčtor"
  - 42 Seniorcentrum "Širava"
  - 43 Reštaurácia
  - 44 Prístav pre jachty
  - 45 Kamenolom "Lancoška"
  - 46 Pláž - Sun Beach
  - 47 Hotel
  - 48 Reštaurácia
  - 49 Sociálne zariadenie
  - 50 Reštaurácia "Satus"

- FUNKCIA NAVRHOVANÝCH OBJEKTOV**
- 7 Polymfunkčná plocha: Bývanie a občianska vybavenosť
  - 8 Polnohospodárska výroba a agroturistika
  - 9 Verejná zeleň
  - 10 Občianska vybavenosť
  - 11 Občianska vybavenosť
  - 12 Občianska vybavenosť
  - 13 Rekreačné chaty
  - 14 Verejná zeleň
  - 15 Rekreačný lesopark
  - 16 Autocamping
  - 17 Občianska vybavenosť, nákupné centrum
  - 18 Hotel "Lodenica"
  - 19 Občianska vybavenosť
  - 20 Občianska vybavenosť
  - 21 Polymfunkčná plocha: Verejná zeleň a šport
  - 22 Trávnatá pláž
  - 23 Občianska vybavenosť
  - 24 Zipline - pristávacia plošina
  - 27 Zipline - štartovacia plošina

- PLOCHY VINOHRADOV**
- A HORKA
  - B SENDEROV
- PLOCHY REKREÁCIE A CESTOVNÉHO RUCHU**
- 2 HORKA - LÚC
  - 3 MEDVEDIA HORA 1
  - 4 MEDVEDIA HORA 2

### ZOZNAM VEREJNOPROSPESNÝCH STAVIEB V ZMYSLE §12, odst. 6, pís. l. a odst. 7, pís. b, vyhl. č. 55/2001 Z.z.

- VPS-1 STAVBY PRE OBČIANSKU VYBAVENOSŤ**
- VPS-1.1. REKONŠTRUKCIA DOMU SMUTKU A REVITALIZÁCIA CINTORINA
  - VPS-1.2. REKONŠTRUKCIA OBJEKTÓV TU VINNÉ. ROZŠIRENIE ŠPORT. AREÁLU
  - VPS-1.3. REKONŠTRUKCIA KAŠTĽIA A PARKU
  - VPS-1.4. REKONŠTRUKCIA SYPKY
  - VPS-1.5. REKONŠTRUKCIA BY. BUDOVY COOP (resolúčného charakteru)
  - VPS-1.6. REVITALIZÁCIA VEREJNEJ ZELENE. Rekr. stredisko Horka - LúC
  - VPS-1.7. REKONŠTRUKCIA OBCHODNÉHO CENTRA: Rekr. stredisko Horka - LúC
  - VPS-1.8. VYŠTAVBA VYHLIADKOVEJ VEŽE
- VPS-2 STAVBY PRE DOPRAVU:**
- VPS-2.1. REKONŠTRUKCIA CESTY II/582 (VPS č. 1.8.14. vyplýv. z ÚPN VÚC KK)
  - VPS-2.2. REKONŠTRUKCIA A VYŠTAVBA MESTSKÝCH CIEST (Všetane dopravných zariadení, parkovacích miest, cestných mostov a vjazdov)
  - VPS-2.3. REKONŠTRUKCIA A VYŠTAVBA ZYKOVÝCH VÝNNÝCH A POLNÝCH CIEST (resolúčného charakteru)
  - VPS-2.4. VYŠTAVBA PEŠÍCH CIEST A TURISTICKÝCH TRAS
  - VPS-2.5. STAVBA CYKLOMAGISTRÁLY EUROVELO 11 a ZEMĽANSKEJ CYKLOTRASY (VPS č. 1.11. vyplýv. z ÚPN VÚC KK)

- ZOZNAM REGULATÍVOV**
- R2: Plochy občianskej vybavenosti
  - R7: Plochy verejnej zelene
  - R10: Plochy športu
  - R11: Plochy športu a rekreácie
  - R13: Plochy Rekreácie a cestovného ruchu - hotely, penzióny
  - R13a: Plochy rekreácie a cestovného ruchu - rekr. chaty, apartmány
  - R13b: Plochy rekreácie a cestovného ruchu - hotely, penzióny
  - R13c: Plochy rekreácie a cestovného ruchu - rekr. chaty, apartmány
  - R13d: Plochy rekreácie a cestovného ruchu - rekr. chaty, apartmány
  - R13e: Plochy občianskej vybavenosti 16
  - R13f: Plochy občianskej vybavenosti 11, 12
  - R13g: Plochy občianskej vybavenosti 17
  - R13h: Plochy občianskej vybavenosti 18
  - R13i: Plochy občianskej vybavenosti 21
  - R13j: Plochy občianskej vybavenosti 25
  - R13k: Plochy ZPLINE 26, 27
  - R16: Plochy pre AUTOCAMP - karavany
  - R17: Plochy verejnej zelene a športu
  - R18: Plochy trávnatých pláží
  - R19: Vodné plochy a taly
  - R20: Plochy dopravy
  - R21: Plochy technickej vybavenosti
  - R22: Plochy výroby a skladov
  - R23: Plochy poľnohospodárskej výroby
  - R25: Plochy záhradníckej osady "Májer"
  - R26: Plochy viníc
  - R27: Plochy lesov
  - R28: Plochy verejnej zelene: Stredisko Horka - LúC
  - R29: Vodná poľnohospodárska krajina: Plochy orných pôd, plochy trvalých trávnych porastov