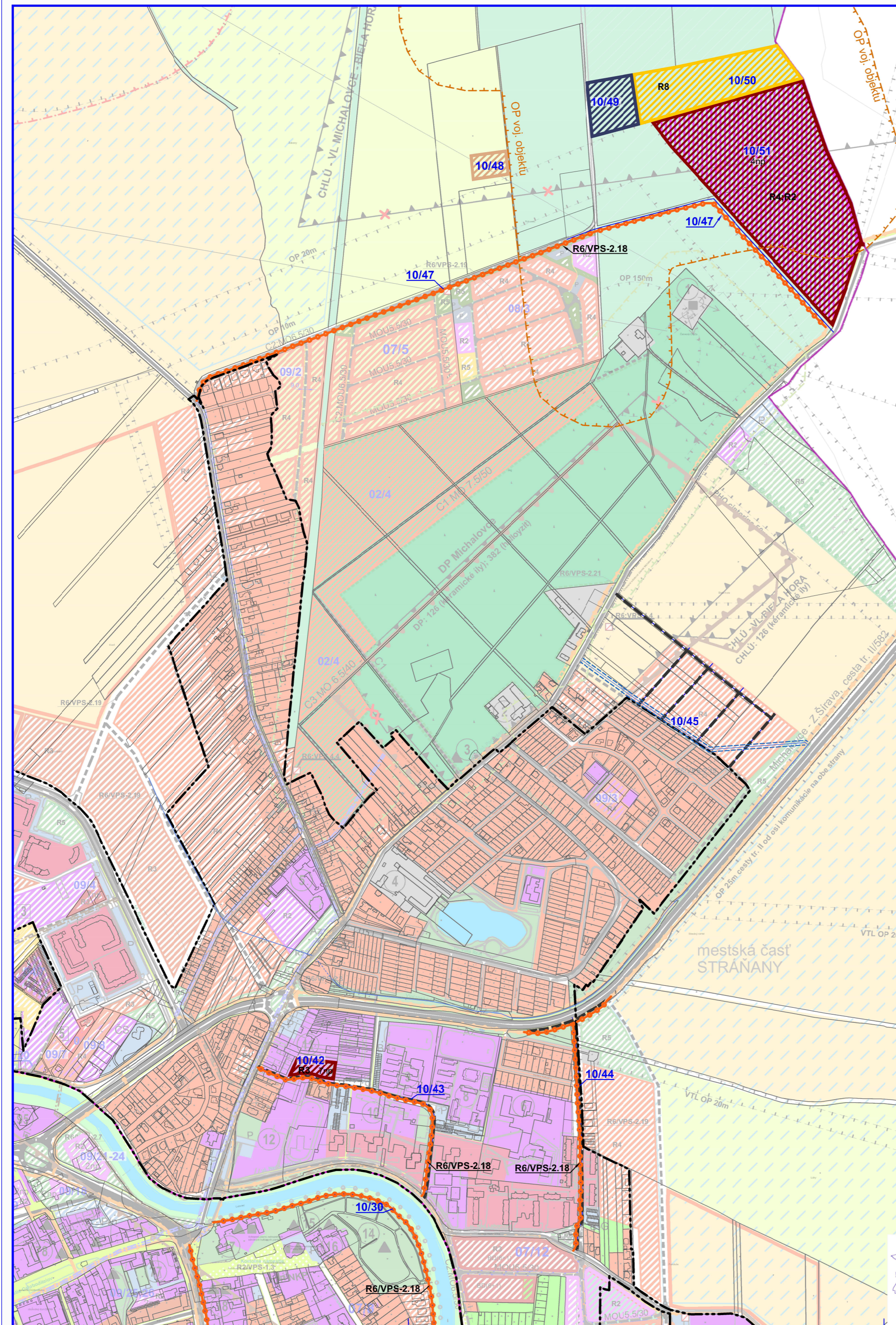


ZMENY A DOPLNKY č. 10 ÚZEMNÝ PLÁN MESTA MICHALOVCE

KOMPLEXNÝ VÝKRES PRIESTOROVÉHO USPORIADANIA
A FUNKČNÉHO VYUŽITIA ZASTAVANÉHO ÚZEMIA

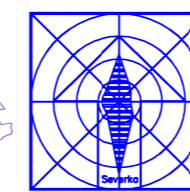
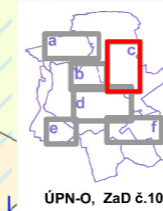
NÁVRH
1 : 5000



LEGENDA ZaD č.10	
STAV	NÁVRH
	Plochy rodinných domov
	Zmiešané plochy bývania a občianskej vybavenosti
	Plochy bytových domov
	Plochy záhradkárskej osady
	EKO farma
	Plochy energetických zariadení (fotovoltaická elektrárňa)
	Miestne cesty
	Cyklistický chodník
	Ochranné pásmo vojenského objektu
	Hydrometeorálny otvorený kanál
	Označenie lokality ZaD č.10

ZMENY A DOPLNKY č. 10 ÚZEMNÝ PLÁN MESTA MICHALOVCE

Obstarávateľ:	MESTO MICHALOVCE	BOSKOV s.r.o.
Oborná spoločnosť, projektant a súpravač OPD:	ing. Helena FRANCIUZOVÁ	Mýtna 15, 066 01 Humenné www.boskov.sk
Súpravač OPD:	ing. arch. Marianna BOŠKOVÁ	
Grafik:	ing. Vladimír BOŠKO	
Cieľ:	NÁVRH	Zač. číslo: 201810_37
Miesto vypracovania:	KOMPLEXNÝ VÝKRES PRIESTOROVÉHO USPORIADANIA A FUNKČNÉHO VYUŽITIA ZASTAVANÉHO ÚZEMIA	Dátum: 11. 2024
		Mierka: 1 : 5000
		Čís. výkresu: 3c



ÚPN-O, ZaD č.10